



Utilice la función [imprimir] de su navegador

[Imprimir el mapa](#)

Su itinerario



De **Liepzig (Alemania)**







A **1 Jahnstraße Marburg (Alemania)**

Itinerario **Express**
 De la autopista **270.8 km**
 Gasolina **28.60 €(26 l)**
 Vehículo **Turismo mediano**

Distancia **330.0 km**
 Duración (1) **03H32**
 Gastos **0.0 €**

(1) Sin tener en cuenta los descansos y en condiciones meteorológicas y de tráfico normales

Cumulo	Duración	Itinerario
0 m	0H00	Liepzig (Alemania) Salir de Liepzig [9.7km]
9 Km	0H15	Tomar B181 [4.7km] a través de Dölzig
11 Km		
14 Km	0H19	Continuar sobre U45 [260m] siguiendo el cartel
		MÜNCHEN GERA ERFURT
15 Km		Continuar sobre U44 [410m] siguiendo el cartel
		ERFURT MÜNCHEN
	0H20	Tomar A9/E49/E51 [59.5km] <i>en dirección a</i>
		MÜNCHEN AK RIPPACHTAL
75 Km	0H52	Retomar A4/E40 [179.9km] siguiendo el cartel
		GERA DRESDEN
256 Km	02H33	Retomar U14 [610m] siguiendo el cartel
		WÜRZBURG KIRCHHEIM FRANKFURT FULDA
256 Km	02H33	Continuar sobre A7/E40/E45 [2.8km]
259 Km	02H34	Continuar sobre A5/E40 [20.0km] siguiendo el cartel
		BASEL WIESBADEN GIESSE

			FRANKFURT
280 Km	02H45		Salir y tomar B62 [42.4km] siguiendo el cartel
			B62
			MARBURG LAUTERBACH KIRCHHAIN ALSFELD
281 Km			a través de Alsfeld
284 Km			a través de Leusel
286 Km			a través de Angenrod
292 Km			a través de Ober Gleen
294 Km			a través de Kirtorf
298 Km			a través de Lehrbach
303 Km			a través de Nieder Klein
322 Km	03H23		Tomar B3 [6.4km]
			Entrar en Marbourg
329 Km	03H28		Salir [26m]
	03H29		Continuar sobre Kurt-Schumacher-Brücke [210m]
	03H29		Girar a la izquierda Erlenring [90m]
	03H30		Continuar sobre Sommerbadstraße [270m]
	03H31		Girar a la derecha Jahnstraße [220m]
330 Km	03H32		1 Jahnstraße Marburg (Alemania)

© Iti Mappy - Data © TeleAtlas - Reservados todos los derechos