



Utilice la función [imprimir] de su navegador

[Imprimir el mapa](#)

## Su itinerario



De **Heidelberg (Alemania)**






A **1 Jahnstraße Marburg (Alemania)**

Itinerario **Express**  
De la autopista **171.5 km**  
Gasolina **15.40 €(14 l)**  
Vehículo **Turismo mediano**

Distancia **174.6 km**  
Duración (1) **01H47**  
Gastos **0.0 €**

(1) Sin tener en cuenta los descansos y en condiciones meteorológicas y de tráfico normales

Cumulo	Duración	Itinerario
0 m	0H00	<b>Heidelberg (Alemania)</b>
		Salir de <b>Heidelberg [1.3km]</b>
1 Km	0H02	Tomar <b>A656/B37 [2.4km]</b> en dirección a
		<b>FRANKFURT KARLSRUHE MANNHEIM</b>
4 Km	0H05	Continuar sobre <b>[250m]</b> siguiendo el cartel
		<b>FRANKFURT</b>
4 Km	0H05	Continuar sobre <b>A5/E35 [50.8km]</b> en dirección a
		<b>LADENBURG</b>
56 Km	0H34	Retomar <b>A5/E451 [70.7km]</b> siguiendo el cartel
		<b>DARMSTADT FRANKFURT A.M. HANNOVER DORTMUND</b>
129 Km	01H14	Retomar <b>U31 [7.3km]</b> siguiendo el cartel
		<b>DORTMUND WETZLAR GIESSE MARBURG</b>
137 Km	01H18	Retomar <b>B3 [14.2km]</b> siguiendo el cartel
		<b>GIESSE MARBURG LINDEN</b>
151 Km	01H26	Continuar sobre <b>B3a [15.5km]</b>
165 Km		<b>Nehbrücke</b>
167 Km	01H37	Continuar sobre <b>B3 [5.6km]</b>
		Entrar en <b>Marbourg</b>
172 Km	01H42	Salir <b>[250m]</b>

- 173 Km 01H43 Continuar sobre **Wilhelm-Röpke-Straße (L3089) [150m]**
- 01H43  Girar a la derecha **Kurt-Schumacher-Brücke (L3089) [280m]**
- 01H44  Girar a la izquierda **Kurt-Schumacher-Brücke [210m]**
- 174 Km  Girar a la izquierda **Erlenring [90m]**
- 01H45 Continuar sobre **Sommerbadstraße [270m]**
- 01H46  Girar a la derecha **Jahnstraße [220m]**
- 174 Km 01H47  **1 Jahnstraße Marburg (Alemania)**

© Iti Mappy - Data © TeleAtlas - Reservados todos los derechos